

KATASTRY
PARCELNÍ ČÍSLA
DRUH POVRCHU
VZDÁL. OBJEKTŮ A VRCHOL. BODŮ
OZNAČENÍ VRCHOLOVÝCH BODŮ

MĚŘÍTKA 1:250/100


LEGENDA TYPŮ ČAR

PŮVODNÍ TERÉN

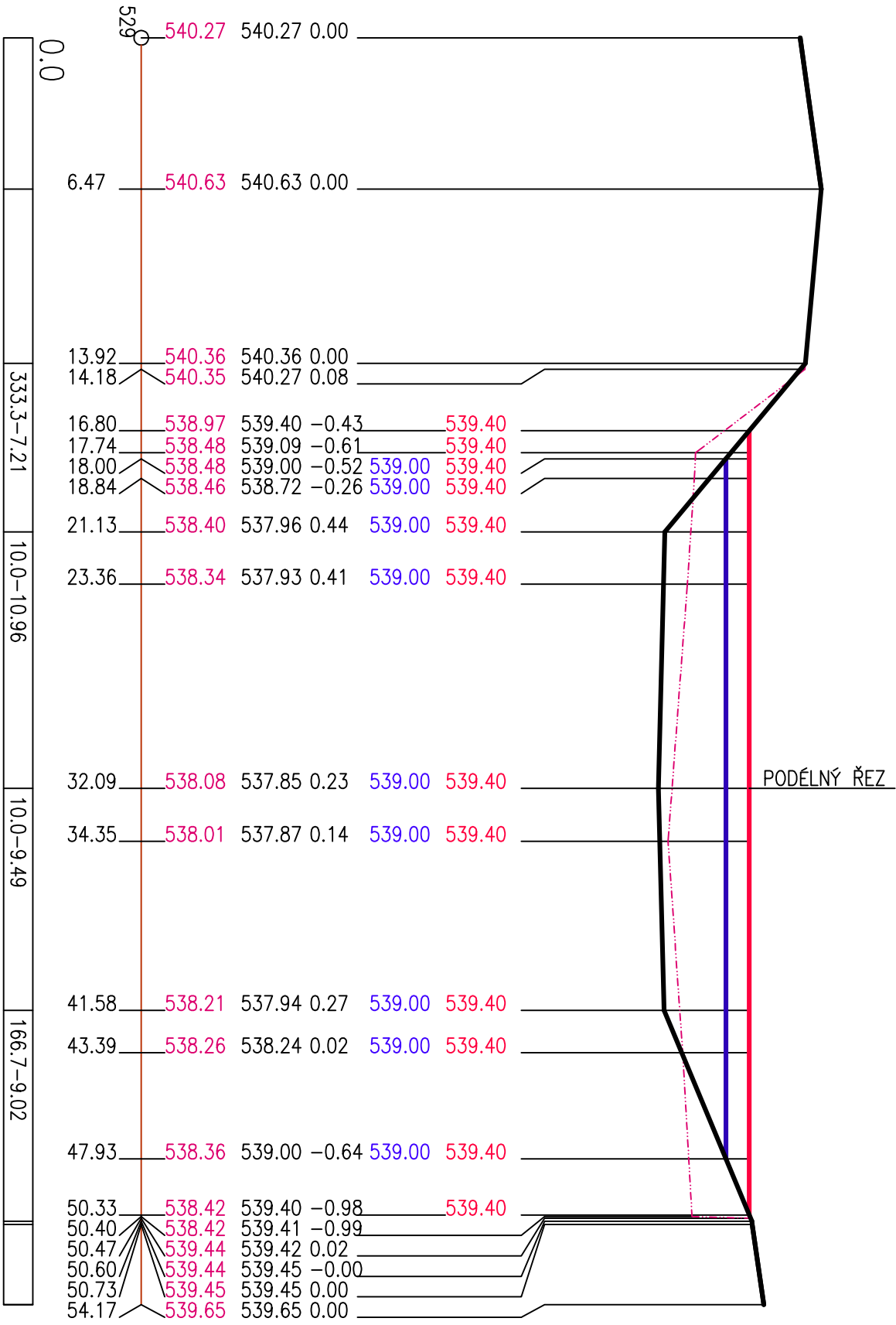
UPRAVENÝ TERÉN


NORMÁLNÍ HLADINA 539,00

MAXIMÁLNÍ HLADINA 539,40



Practice	
1122, 1123/1, 1123/2	
32.09	22.08
V/b	

$$q\wedge$$


		PROJEKTOVÁNÍ VODOHOSPODÁŘSKÝCH A POZEMNÍCH STAVEB Na Hradbách 35/I, 377 01 Jindřichův Hradec, tel/fax: 384 320 143 email : info@alcedo-project.cz www.alcedo-project.cz	
Vyraboval:		Zodpovědný projektant:	
Karel Urbánek		Ing.Martin Růžička, CSC	
Objednatel PD:			
Obec Volfířov, Volfířov 42, Dačice 380 01			
Název akce :			
Obnova rybníku na parc.č. 1123/1 v k.ú.Řečice			
Oddíl:	D : Dokumentace objektů	Suplen PD:	DUSP
Část:		KÚ:	Řečice [744816]
Obsah výkresu :			
Příčný profil PŘ2 - PŘ2 obnoveného rybníka			
Formát:		2xA4	Kótován: M
Č.zakázky:		M - 23 - 20	Č. výkresu:
Měřítko:		1:250, 1:100	
Datum:		3/2023	
		D.14	